

# Radtour durch

Diese ungewöhnliche Radtour führt durch eine der faszinierendsten Regionen Europas: Die Provence trifft hier auf die Alpen. Eingebettet in eine beeindruckende Gebirgskulisse liegen idyllische Täler mit ausgedehnten Lavendelfeldern. (Blüte ca. Mitte Juni bis Mitte Juli).

Höhepunkt dieser Tour ist der Grand Canyon du Verdon mit seinen bis zu 700 Meter hohen, steilen Felswänden.


Auf der Radstrecke erleben wir immer wieder beeindruckende Ausblicke vom Rande des Canyons.

Die Durchwanderung der Schlucht ist ein atemberaubendes Naturerlebnis, das in Europa seinesgleichen sucht.

Mit dem Begleitbus können wir zu steile oder stark befahrene Teilstücke „überspringen“, so dass wir überwiegend in schönen Flusstälern und auf leichten Gefällstrecken radeln.

**1. Tag** (Anreisetag): Bahnreisende werden von uns um 8.00 Uhr am Hbf. Ludwigshafen abgeholt. Um 9.00 Uhr ist Abfahrt in Neuhofen.

Gegen Abend erreichen wir unser Etappenziel Tournon sur Rhône, südlich von Lyon, wo wir uns mit den individuell Anreisenden treffen. Hier werden wir in einem kleinen Hotel, mitten in der Stadt übernachten.


**2. Tag** (ca. 50 km) : Am Vormittag radeln wir durch Obstplantagen vor Cavaillon. Nach dem Picknick genie-



ßen wir vom Kamm der Alpilles aus eine herrliche Abfahrt. Am späten Nachmittag bringt uns der Bus zu unserem Hotel nach Aix-en-Provence, wo wir für zwei Nächte Quartier beziehen.

**3. Tag** (Ruhetag): Der heutige Tag steht zur freien Verfügung in Aix-en-Provence. Diese Stadt mit ihren zahlreichen platanenbestandenen Plätzen und plätschernden Brunnen gibt Ihnen einen guten Eindruck von der südfranzösischen Lebensart. Hier findet jeder zahlreiche Besichtigungsmöglichkeiten.

Wandeln Sie auf den Spuren Cezannes, bewundern Sie die wunderschönen Barockpaläste oder setzen Sie sich in ein beschattetes Café und lassen Sie sich einfach vom bunten Treiben der Straße fangen.

**4. Tag** (ca. 50 km) : Nach einem Bustransfer radeln wir am Vormittag im beschaulichen Asse-Tal. Nach dem Picknick bringt uns der Bus auf die Hochebene von Valensole, wo wir entlang vieler Lavendelfelder un-







# die Haute Provence

terwegs sind. Hier genießen wir eine traumhafte Aussicht und radeln wieder überwiegend abwärts zu Tal.

Der Bus bringt uns zu unserem Übernachtungsort Moustiers Ste. Marie, wo wir für vier Nächte bleiben werden. Moustiers ist der Ort, aus welchem die berühmtesten Fayencen Frankreichs stammen. Das malerische Städtchen liegt am Fuß einer mächtigen Bresche im Gebirge an den Fels geschmiegt

**5. Tag** (ca. 35 km) : Nachdem uns der Bus auf einen 1240 Meter hohen Pass gebracht hat, radeln wir immer leicht bergab durch die phantastische Landschaft der Schlucht „Clue de Barles“. Die Strecke führt durch das geologische Reservat der Haute-Provence. Die spektakulärste Ansammlung von Fossilien werden wir auch besichtigen: kurz vor Digne gelangen wir an eine Wand, auf der auf 350 m<sup>2</sup> Fläche über 1500 Ammoniten zu sehen sind!

Es bleibt auch Zeit für eine kleine Besichtigung von Digne-les-Bains.


**6. Tag** (ca. 40 km) : Heute radeln wir entlang der eindrucksvollsten Abschnitte des Verdon. Unterwegs haben wir immer wieder die Möglichkeit, bis zu 700 Meter tief in den Abgrund zu blicken. Lassen Sie sich von dem faszinierenden Blick auf die Mesc-la-Schleife und den Zusammenfluss von Artuby und Verdon gefangennehmen.

Vorbei am Lac de Ste.-Croix, dem größten Stausee der Region, geht es wieder nach Moustiers, wo man sich für eine kleine Besichtigung des Ortes Zeit nehmen kann.

**7. Tag** (Wanderung, ca. 15 km): Der Bus bringt uns zum Ausgangspunkt der Fußwanderung im Tal des Verdon. Die ca. siebenstündige Wanderung ist nicht unbeschwerlich, aber aufgrund der imposanten Schönheit der Schlucht auf jeden Fall ein unvergessliches Erlebnis.

Der Weg führt durch bizarre Felslandschaften mit steil aufragenden Wänden, manchmal über Eisentreppen und Geröll.

Unterwegs bieten sich immer wieder eindrucksvolle Aus- und Einblicke in dieser einzigartigen Szenerie.

**8. Tag** (ca. 30 km) : Zum Abschluss radeln wir heute immer wieder inmitten von Lavendelfeldern mit Ausblick auf den Lac de Ste. Croix und auf der Hochebene von Riez. Die manchmal etwas beschwerliche Strecke belohnt uns immer wieder mit traumhaften



Aussichten.

Am Nachmittag bringt uns der Bus zurück nach Tournon-sur-Rhone.

**9. Tag** (Abreisetag): Der Begleitbus bringt uns zurück nach Neuhofen bzw. Ludwigshafen.

Bei guter Verkehrslage werden wir gegen 18 Uhr dort ankommen.

**Programmänderungen sind möglich.**

Entgegen der naheliegenden Vermutung, diese Radtour sei sehr schwierig, können wir Sie hier mit vielen flachen Strecken in Flusstälern und langgezogenen Abfahrten verwöhnen.

Einige Strecken mit atemberaubender Tiefsicht können für Radler mit *starken* Schwindelproblemen schwierig sein. Diese können jedoch ebenso wie die wenigen wirklich steilen Abfahrten mit

dem Begleitbus überbrückt werden.

Diese Radtour gehört zur Kategorie



Anstrengender ist die Wanderung durch die Verdon-Schlucht.

Wer sich diese Wanderung nicht zutraut oder es gemütlicher haben möchte, kann mit unserem Begleitbus an das Ende der Wanderung fahren und vom anderen Ende den Canyon begehen (spektakulärster Teil) oder einen Ruhetag in Moustiers einlegen.

Einteilung der Kategorien s.S. 15.

Reiseleistungen:

- Schimmel-Reisen-Radler-Service (siehe Seite 15).
- Halbpension, also acht Übernachtungen mit Frühstück und acht mehrgängigen Abendmenüs.

